

Themenweg in Stuttgart und Umgebung: 3-Besen-Weg  
Video: Outdooractive, <https://www.youtube.com/watch?v=P8iLlNWCCx8>



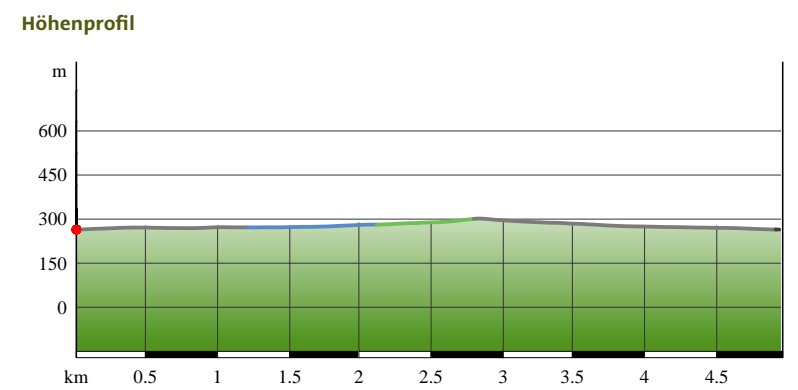
Orseingang Poppenweiler, Holzweg  
Foto: CC BY-SA, Stadt Ludwigsburg



Schauergarten Obst- und Gartenbauverein  
Foto: CC BY-SA, Stadt Ludwigsburg

**Wegart**

Asphalt	3,3km
Schotterweg	0,9km
Weg	0,7km
Straße	0km



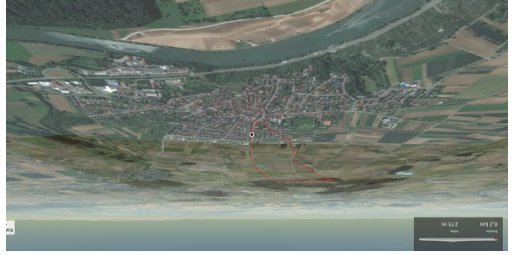
Spazierweg 3 von 8 im Stadtteil Poppenweiler. Entwickelt von der Bürgerschaft, den Beteiligten des Netzwerks Poppenweiler und der Stadt Ludwigsburg im Sommer 2019.

**Start der Tour**  
Zehntscheuer, Kelterplatz 8

**Ende der Tour**  
Zehntscheuer, Kelterplatz 8




**TOP 3-Besen-Weg**  
Themenweg



**Tourdaten**

Strecke	↔	4,9 km	Schwierigkeit	leicht
Dauer	🕒	1:14 h	Kondition	●●●●●
Aufstieg	▲	38 m	Technik	●●●●●
Abstieg	▼	38 m	Höhenlage	305 m
		268 m		

**Gernot Brück**



Aktualisierung: 20.11.2019

Quelle  
Ludwigsburg - Stuttgart-Marketing GmbH

**Tour zum Mitnehmen für iPhone und Android**

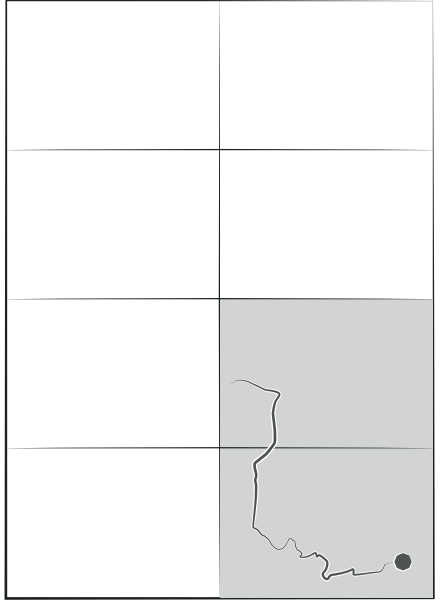


Webseite  
<http://out.ac/AXgT>


QR-Code scannen und diese Tour offline speichern, mit Freunden teilen und mehr ...

Teilbild: Themenweg in Stuttgart und Umgebung: 3-Besen-Weg  
Video: Outdooractive, <https://www.youtube.com/watch?v=P8iLlNWCCx8>  
Kartengrundlagen: outdooractive Kartografie; Deutschland: GeoBasis-DE / BKG 2019, GeoBasis-DE / LDB 2019, Österreich: ©1996-2019 here, All rights reserved., ©Autonome Provinz Bozen – Südtirol – Abteilung Natur, Landschaft und Raumentwicklung, ©Cartago S.R.L., Schweiz: Geodata @swisstopo, ©BAFU - Bundesamt für Umwelt Kartengrundlagen: outdooractive Kartografie; OpenStreetMap (www.openstreetmap.org)

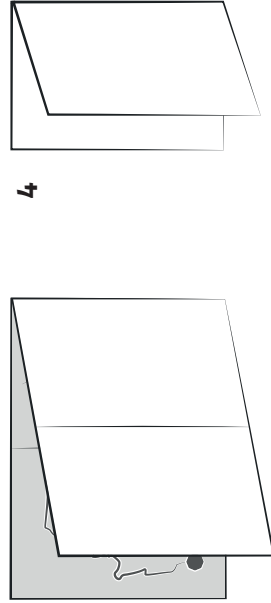
part of outdooractive




1



2



3



4