



Foto: CC BY-SA, Stadt Ludwigsburg



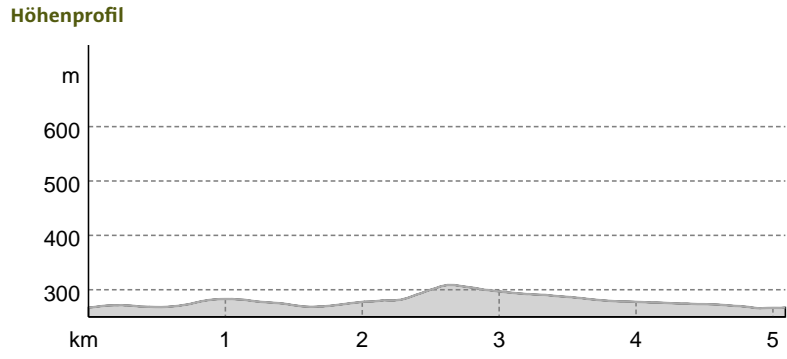
Foto: CC BY-SA, Stadt Ludwigsburg



Themenweg in Stuttgart und Umgebung: Zu den Lemberghöfen
Video: Outdooractive, <https://www.youtube.com/watch?v=IhP7h5t-EJU>

Wegart

Asphalt	2,2km
Schotterweg	1,1km
Weg	1,4km
Pfad	0,2km



Spazierweg 6 von 8 im Stadtteil Poppenweiler. Entwickelt von der Bürgerschaft, den Beteiligten des Netzwerks

Start der Tour
Restaurant Lembergblick

Ende der Tour
Restaurant Lembergblick

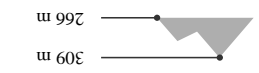


TOP Zu den Lemberghöfen

Themenweg

Tourdaten

Strecke	↔	5,1 km
Schwierigkeit	●●●●●	leicht
Dauer	🕒	0:33 h
Kondition	●●●●●	
Technik	●●●●●	
Höhenlage		
Abstieg	⬇️	43 m
Aufstieg	⬆️	43 m
Abstieg	⬇️	43 m
Abstieg	⬇️	43 m



part of outdooractive

Teilbild: Themenweg in Stuttgart und Umgebung: Zu den Lemberghöfen
Video: Outdooractive, <https://www.youtube.com/watch?v=IhP7h5t-EJU>
Kartengrundlagen: outdooractive Kartografie; Deutschland; Geobasis-DE / BG 2020, ©Geobasis-DE / LDBV 2020, Österreich: ©1996-2020 here, All rights reserved., ©Autonome Provinz Bozen – Südtirol – Abteilung Natur, Landschaft und Raumentwicklung, ©Cartago S.R.L., Schweiz: Geodata, ©swisstopo, ©BAFU - Bundesamt für Umwelt Kartengrundlagen: outdooractive Kartografie; ©OpenStreetMap (www.openstreetmap.org)

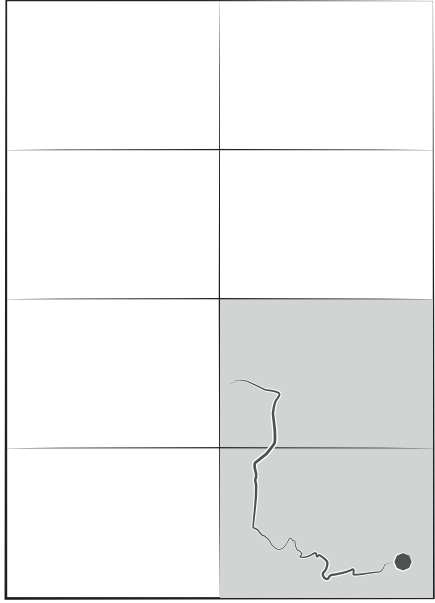
Tour zum Mitnehmen für iPhone und Android

QR-Code scannen und diese Tour offline speichern, mit Freunden teilen und mehr ...


Webseite <https://outdooractive.com>

Gernot Brück
Aktualisierung: 28.05.2020

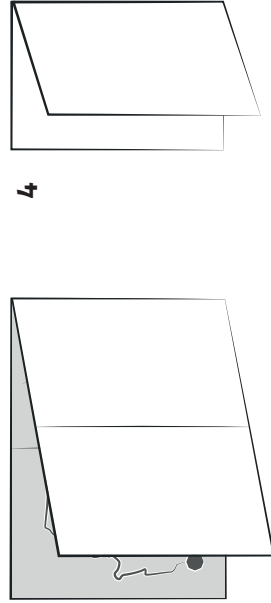
Quelle
LUDWIGSBURG
Ludwigsburg - Stuttgart-Marketing GmbH




1



2



3



4