



**TOP Dorfrunde**  
 Themenweg

2,9 km	↔	Strecke	2,9 km
0:20 h	🕒	Dauer	0:20 h
45 m	▲	Aufstieg	45 m
45 m	▼	Abstieg	45 m
leicht	●●●●●	Schwierigkeit	leicht
●●●●●		Kondition	●●●●●
●●●●●		Technik	●●●●●
		Höhenlage	270 m
			227 m

part of outdooractive

### Tour zum Mitnehmen für iPhone und Android

QR-Code scannen und diese Tour offline speichern, mit Freunden teilen und mehr ...

Webseite



<http://out.ac/axfst>



Teilbild: Themenweg in Stuttgart und Umgebung: Dorfrunde  
 Video: Outdooractive, <https://www.youtube.com/watch?v=zWhTC9ZnaCc>  
 Kartengrundlagen: outdooractive Kartografie; Deutschland: GeoBasis-DE / BKG 2019, GeoBasis-DE / LDBV 2019, Österreich: ©1996-2019 here, All rights reserved., ©Autonome Provinz Bozen – Südtirol – Abteilung Natur, Landschaft und Raumentwicklung, ©Cartago S.R.L., Schweiz: Geodata @swisstopo, ©BAFU - Bundesamt für Umwelt kartengrundlagen; outdooractive Kartografie; ©OpenStreetMap (www.openstreetmap.org)

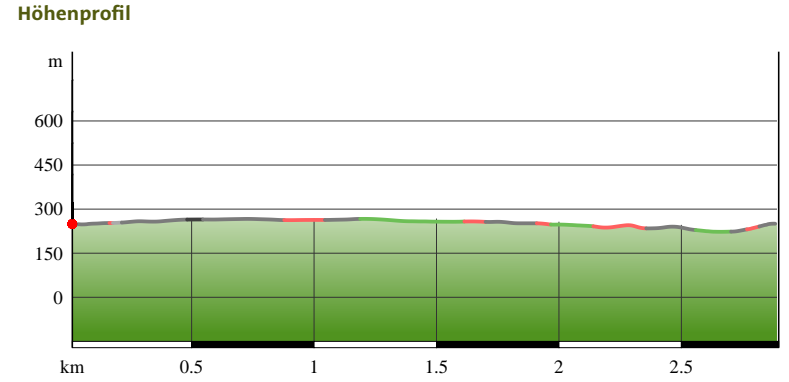
**Gernot Brück**  
 Aktualisierung: 20.11.2019

Quelle  
 Ludwigsburg - Stuttgart-Marketing GmbH


**Wegart**

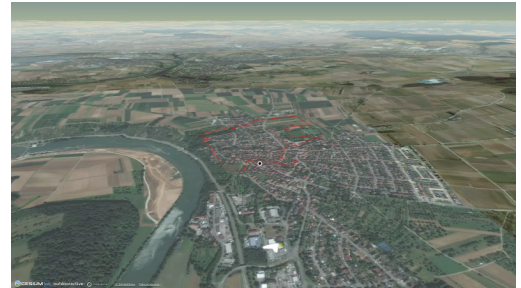
Asphalt	1,5km
Weg	0,7km
Pfad	0,6km
Straße	0,1km



Spazierweg 1 von 8 im Stadtteil Poppenweiler. Entwickelt von der Bürgerschaft, den Beteiligten des Netzwerks Poppenweiler und der Stadt Ludwigsburg im Sommer 2019.

**Start der Tour**  
 Jugendcafé Waschhäusle, Hintere Straße 4

**Ende der Tour**  
 Jugendcafé Waschhäusle, Hintere Straße 4



Themenweg in Stuttgart und Umgebung: Dorfrunde  
 Video: Outdooractive, <https://www.youtube.com/watch?v=zWhTC9ZnaCc>

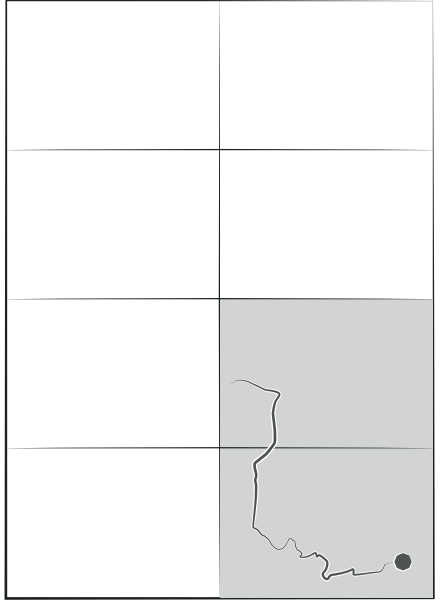


Apfelrunnen, Zehnscheurer


Foto: CC BY-SA, Stadt Ludwigsburg



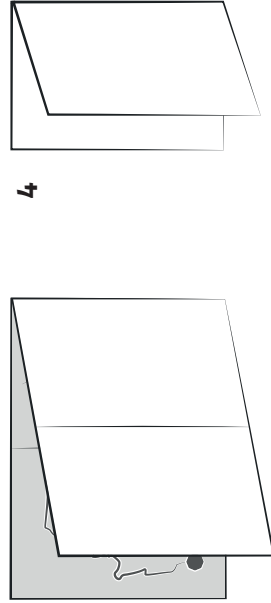
evangelische St-Georgs-Kirche  
 Foto: CC BY-SA, Stadt Ludwigsburg




1



2



3



4